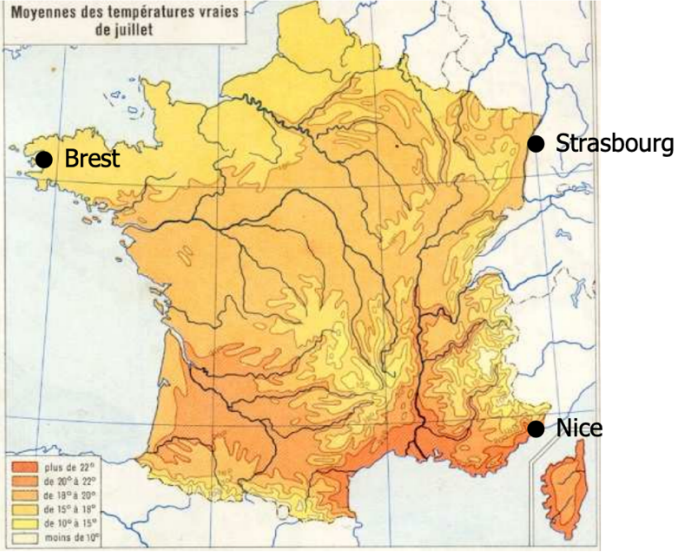
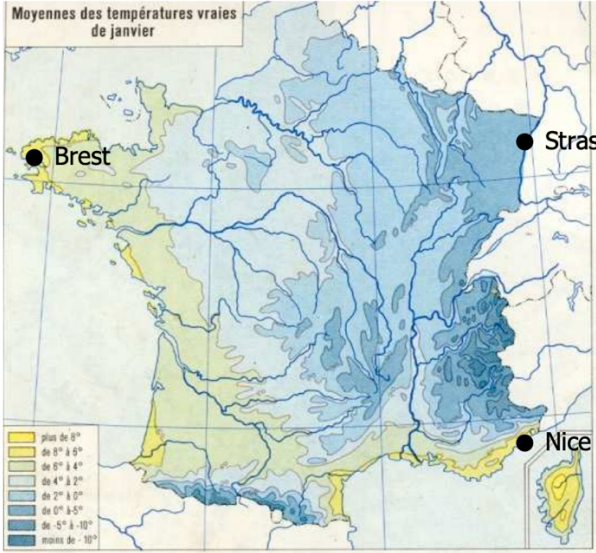


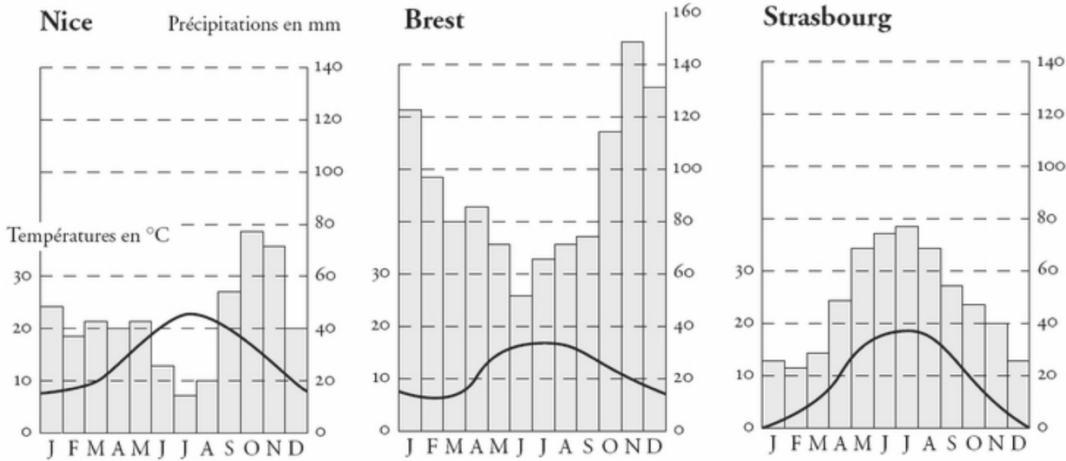
Découvrir les lieux où j'habite – le climat de la France

Doc1 : Cartes de France des températures en juillet et janvier



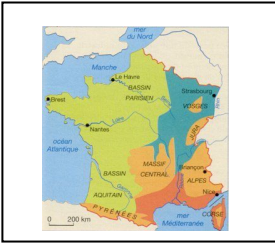
- Dans laquelle des trois villes fait-il le plus froid en janvier?
- Dans laquelle des trois villes fait-il le plus froid en juillet?
- Dans quelle région les températures sont-elles les plus élevées?

Doc 2 : graphiques des précipitations et températures à Nice, Brest et Strasbourg



- Complète à l'aide du document 2

ville	Précipitations annuelles (en mm)	Températures de janvier (en °C)	Températures de juillet (en °C)
Brest
Strasbourg
Nice

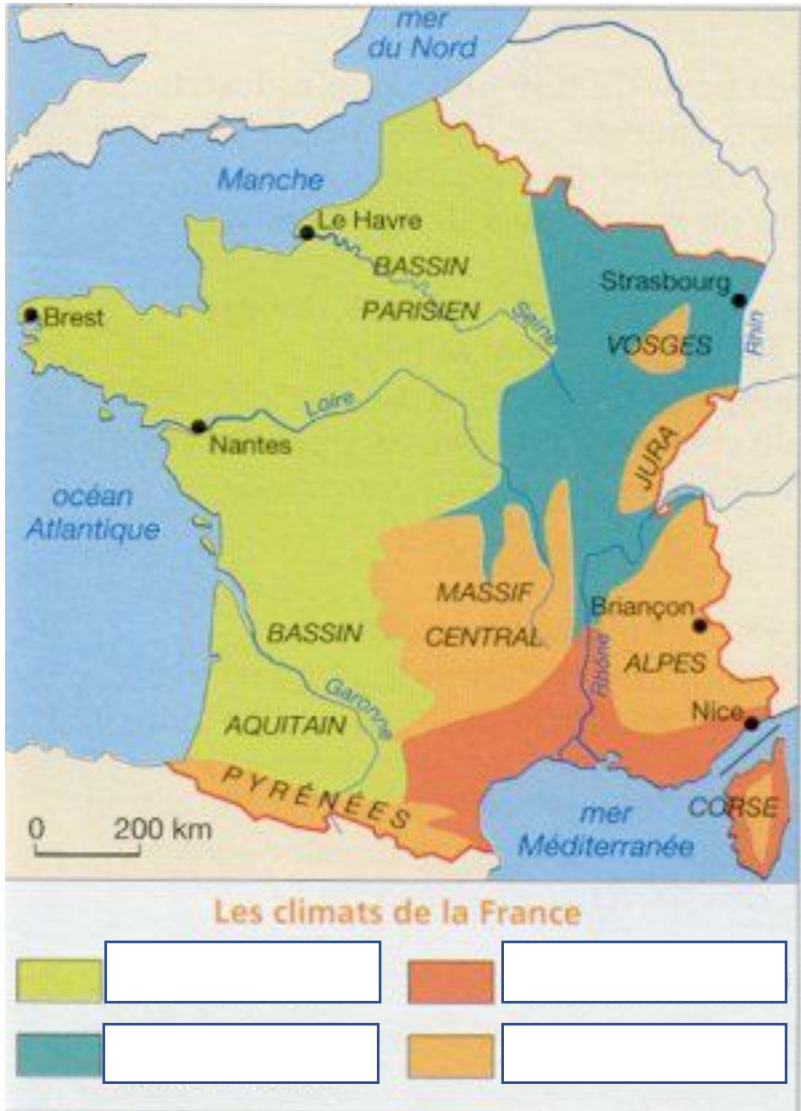


Découvrir les lieux où j'habite – le climat de la France

Doc 3 : les climats de la France

La France appartient à la zone tempérée : ses climats sont donc relativement modérés.
 L'ouest du pays est dominé par un climat **océanique** (précipitations importantes, été frais et hiver doux).
 Vers l'intérieur des terres, le climat est **continental** : les précipitations diminuent, l'été est chaud et l'hiver froid.
 Au sud, le climat **méditerranéen** prend le dessus : il se caractérise par des températures douces en hiver et un été très chaud. Les précipitations peuvent être très fortes en automne, mais sont quasiment inexistantes en été.
 Enfin, les montagnes françaises sont soumises à un climat dicté par l'altitude : le climat **montagnard**. Les précipitations augmentent (souvent sous forme de neige) et les températures baissent.

- Complète à l'aide du document 3. Légende les noms des climats.





Découvrir les lieux où j'habite – le climat de la France

Les zones climatiques en France



Le climat océanique

Sur les côtes de l'Atlantique et de la Manche (surtout en Bretagne), les hivers sont doux et les étés frais. Il pleut souvent, mais en petite quantité. Le temps est très **variable**. Vers l'intérieur des terres, il pleut moins souvent, mais en plus grande quantité. L'hiver peut être très froid, l'été très chaud.

Le climat semi-continental

Il est présent dans les plaines et les collines loin des mers et de l'Océan (Champagne, Lorraine, Alsace, Bourgogne et Franche-Comté). Le temps est souvent extrême : les hivers sont très froids (chutes de neige), les étés très chauds.



Le climat montagnard

Il est présent dans les Alpes, le Massif central, les Pyrénées, le Jura et les Vosges. C'est un climat **imprévisible** : selon les vallées et les semaines, il peut faire très froid ou très chaud, il peut pleuvoir beaucoup ou pas du tout. Les hivers sont généralement très enneigés.



Le climat méditerranéen

Comme son nom l'indique, c'est le climat des bords de la Méditerranée, en Languedoc, Provence et Corse. Les hivers sont doux, les étés très chauds. Printemps et automne sont très humides (avec de nombreux orages).

À RETENIR

- 1 La France fait partie de la grande zone climatique tempérée. Mais on peut distinguer 4 types de climats en France.
- 2 Le climat océanique se caractérise par des températures assez douces et des pluies régulières.

- 3 Le climat semi-continental connaît des étés chauds et des hivers froids.
- 4 Le climat méditerranéen connaît des étés chauds et des hivers doux.
- 5 Le climat montagnard est **imprévisible**.

Variable :
qui change souvent.
Imprévisible :
qu'on ne peut pas prévoir.